


ગામ નમુનો નંબર ૭

બ્લોક/સરવે નંબર : ૭૩
 સત્તા પ્રકાર : ગણોત ધારા કલમ ૪૩ પ્રસપ્ત
 ખેતરનું નામ :
 અન્ય વિગતો : સર્વે નંબર -૩૫/૩/૧,૩૫/૩/૨

પાનું : 1 of 1

મોજે : ભીમરાડ
 તાલુકો : મજુરા
 જિલ્લો : સુરત

લાયક જમીન	ક્ષેત્રફળ હે. આરે. ચોમી.	ખાતા નંબર/ક્ષેત્રફળ/આકાર હે. આરે. ચોમી.	નોંધ નંબરો અને કબજેદારો ના નામ
જરાયત	૦-૩૯-૪૬		૭૯,૮૧,૮૮,૧૧૭,૧૬૬,૧૬૭,૨૦૦,૨૩૯, ૨૪૦,૨૯૭,૨૯૮,૨૯૯,૩૭૧,૪૨૩,૪૪૩,૬૧૪,
કુલ ક્ષેત્રફળ	૦-૩૯-૪૬		૭૨૭,૯૧૬,૯૧૭,૧૦૮૧,૧૧૪૪,૧૨૦૭,૧૨૧૩,૧૨૨૪,
આકાર રૂ.	૬.૪૩		૧૨૪૧,૧૩૦૭*,૧૬૬૯,
જુડી તથા વિશેષધારો રૂ.	૦.૦૦		
પાણીભાગ રૂ.	૦.૦૦	૩૪૦ ૦-૩૯-૪૬ ૬.૪૩	સંગીની ઈન્ફ્રા એલ.એલ.પી એક મર્યાદિત જવાબદારીવાળી ભાગીદારી પેઢી(૧૬૬૯)
ગણોતિયાની વિગતો <૩૭૧>		બીજા હકો અને બીજાની વિગતો ૨૪૩,૨૪૪,૫૭૮,૬૫૨,૬૫૩,૮૩૨,૧૧૪૪,૧૪૫૬, ૧૬૬૫, ૩૨-એમ સર્ટીફિકેટની નોંધ કરી<૧૧૪૪> મહે.કલેક્ટરશ્રી સુરતનાં તા.૧૯/૪/૧૧ના હુકમ નં.ગણોત/વશી/૨૯૯૭/૧૧ થી <૧૨૦૭> ટી.પી.સ્કીમ નં.૫ ફા.પ્લોટ નં.૯૯ ક્ષે.૧૦૯૭૭ ચો.મી. જમીન બીનખેતીના રહેઠાણના હેતુમાટે જુનીશરત.<૧૨૦૭> બાકીની જમીન ટી.પી.સ્કીમમાં કપાત.<૧૨૦૭> મહે.કલેક્ટર સાહેબ સુરતના હુકમ નં એ/બખપ/એસઆર.નં ૨૧૪/૧૧/વશી.૫૬૫૮/૨૦૧૧ ની નોંધ <૧૨૨૪>	



#-નામંજુર &-તકરારી *-૨૯
 ૦૪/૦૭/૨૦૧૮ ૦૧:૨૧ am ની સ્થિતિએ

વેચાણની નકલ/Chargable Copy અંકે રૂ. ૬/- (રૂપિયા પાંચ પુરા) મળેલ છે, આભાર સહ. પ્રિંટ તા. ૦૭/૦૩/૨૦૧૯ ૧૩:૨૧:૦૬
 સૌજન્ય : રાષ્ટ્રીય સયના-વિજ્ઞાન કેન્દ્ર, ગજરાત રાજ્ય નકલ આપનાર કચેરી : મામલતદાર કચેરી મજુરા

ગામ નમૂનો નંબર ૮-અ (જમીનની ખાતાવહી)


પાનું : 1 of 1

ગામ/મોજે: ભીમરાડ
ખાતા નંબર: ૩૪૦
કબજેદારોનાં નામ:

જિલ્લો: સુરત
તાલુકો: મજુરા

સંગીની ઈન્કા એલ.એલ.પી એક મર્યાદિત જવાબદારીવાળી ભાગીદારી પેઢી<૧૬૬૯>

નમૂના ક્રમો નોંધ નંબર	બ્લોક/સર્વે નંબર તથા હિસ્સો	ક્ષેત્રફળ હે. આરે. ચોમી.	આકાર જુડી બી. ખે. વિ	લોકલ સેસ	શિક્ષણ ઉપ-કર	અન્ય કર	અન્ય વિગત
૧૬૬૯	૭૩	૦-૩૯-૪૬	૬.૪૩				ખેતીલાયક ઉપયોગ
૧૬૬૯	૭૫	૧-૧૭-૩૬	૧૭.૧૨				ખેતીલાયક ઉપયોગ
કુલ:	૨	૧-૫૬-૮૨	૨૩.૫૫				



ગામ નમૂનો નંબર ૮-અ (જમીનની ખાતાવહી)


પાનું : 1 of 1

ગામ/મોજે: લીમરાડ
ખાતા નંબર: ૩૪૦
કબજેદારોનાં નામ:

જિલ્લો: સુરત
તાલુકો: મજુરા

સંગીની ઈન્કા એલ.એલ.પી એક મર્યાદિત જવાબદારીવાળી ભાગીદારી પેઢી<૧૬૬૯>

નમૂનો નંબર	બ્લોક/સર્વે નંબર તથા હિસ્સો	ક્ષેત્રફળ હે. આરે. ચોમી.	આકાર જુડી લોકલ બી. ખે. વિ સેસ	શિક્ષણ ઉપ-કર	અન્ય કર	અન્ય વિગત
૧૬૬૯	૭૩	૦-૩૯-૪૬	૬.૪૩			ખેતીલાયક ઉપયોગ
૧૬૬૯	૭૫	૧-૧૭-૩૬	૧૭.૧૨			ખેતીલાયક ઉપયોગ
કુલ:	૨	૧-૫૬-૮૨	૨૩.૫૫			




ગામ નમુનો નંબર ૭

બ્લોક/સરવે નંબર : ૭૫
 સત્તા પ્રકાર : ગણોત ધારા કલમ ૪૩ પ્રસપ્ર
 ખેતરનું નામ :
 અન્ય વિગતો : સર્વે નંબર -૩૫/૧/૨,૨,૩

પાનું : 1 of 1

મોજે : ભીમરાડ
 તાલુકો : મજુરા
 જિલ્લો : સુરત

લાયક જમીન	ક્ષેત્રફળ હે. આરે. ચોમી.	ખાતા નંબર/ક્ષેત્રફળ/આકાર હે. આરે. ચોમી.	નોંધ નંબરો અને કબજેદારો ના નામ
જરાયત	૧-૧૫-૩૪		૮૧,૮૮,૧૧૭,૧૫૨,૧૮૩,૨૨૮,૨૩૭,૨૫૨,
પો.ખ. અ	૦-૦૨-૦૨		૨૫૮,૨૬૦,૨૯૯,૩૭૧,૪૨૩,૪૮૩,૬૧૪,૭૨૭,
કુલ ક્ષેત્રફળ.	૧-૧૭-૩૬		૯૧૬,૯૧૭,૧૦૮૧,૧૧૪૪,૧૨૦૭,૧૨૧૩,૧૨૨૪,૧૨૪૧,
આકાર રૂ.	૧૭.૧૨		૧૬૬૯,
જુડી તથા વિશેષધારો રૂ	૦.૦૦	૩૪૦ ૧-૧૭-૩૬ ૧૭.૧૨	સંગીની ઈન્ફ્રા એલ.એલ.પી એક મર્યાદિત જવાબદારીવાળી ભાગીદારી પેઢી(૧૬૬૯)
પાણીભાગ રૂ.	૦.૦૦		
ગણોતિયાની વિગતો <૩૭૧>		બીજા હકો અને બોજાની વિગતો ૫૮૭,૬૫૨,૬૫૩,૮૩૨,૧૧૪૪,૧૪૫૬,૧૬૬૫, ----- મહે.કલેક્ટરશ્રી સુરતનાં તા.૧૯/૪/૧૧ના હુકમ નં.ગણત/વશી/૨૯૯૭/૧૧ થી <૦> ૩૨-એમ સર્ટીફિકેટની નોંધ કરી<૧૧૪૪> ટી.પી.સ્કીમ નં.૫ ફા.પ્લોટ નં.૯૯ ક્ષે.૧૦૯૭૭ ચો.મી. જમીન બીનખેતીના રહેઠાણના હેતુમાટે જુનીશરત.<૧૨૦૭> બાકીની જમીન ટી.પી.સ્કીમમાં કપાત.<૧૨૦૭> મહે.કલેક્ટર સાહેબ સુરતના હુકમ નં એ/બખપ/એસઆર.નં ૨૧૪/૧૧/વશી.૫૬૫૮/૨૦૧૧ ની નોંધ <૧૨૨૪>	



#-નામંજુર &-તકરારી *-૨૯
 ૦૪/૦૭/૨૦૧૮ ૦૧:૨૧ am ની સ્થિતિએ

વેચાણની નકલ/Chargable Copy અંકે રૂ. ૬/- (રૂપીયા પાંચ પુરા) મળેલ છે, આભાર સહ. પ્રિંટ તા. ૦૭/૦૩/૨૦૧૯ ૧૩:૨૧:૧૯
 સૌજન્ય : રાષ્ટ્રીય સચના-વિજ્ઞાન કેન્દ્ર, ગુજરાત રાજ્ય નકલ આપનાર કચેરી : મામલતદાર કચેરી મજુરા